

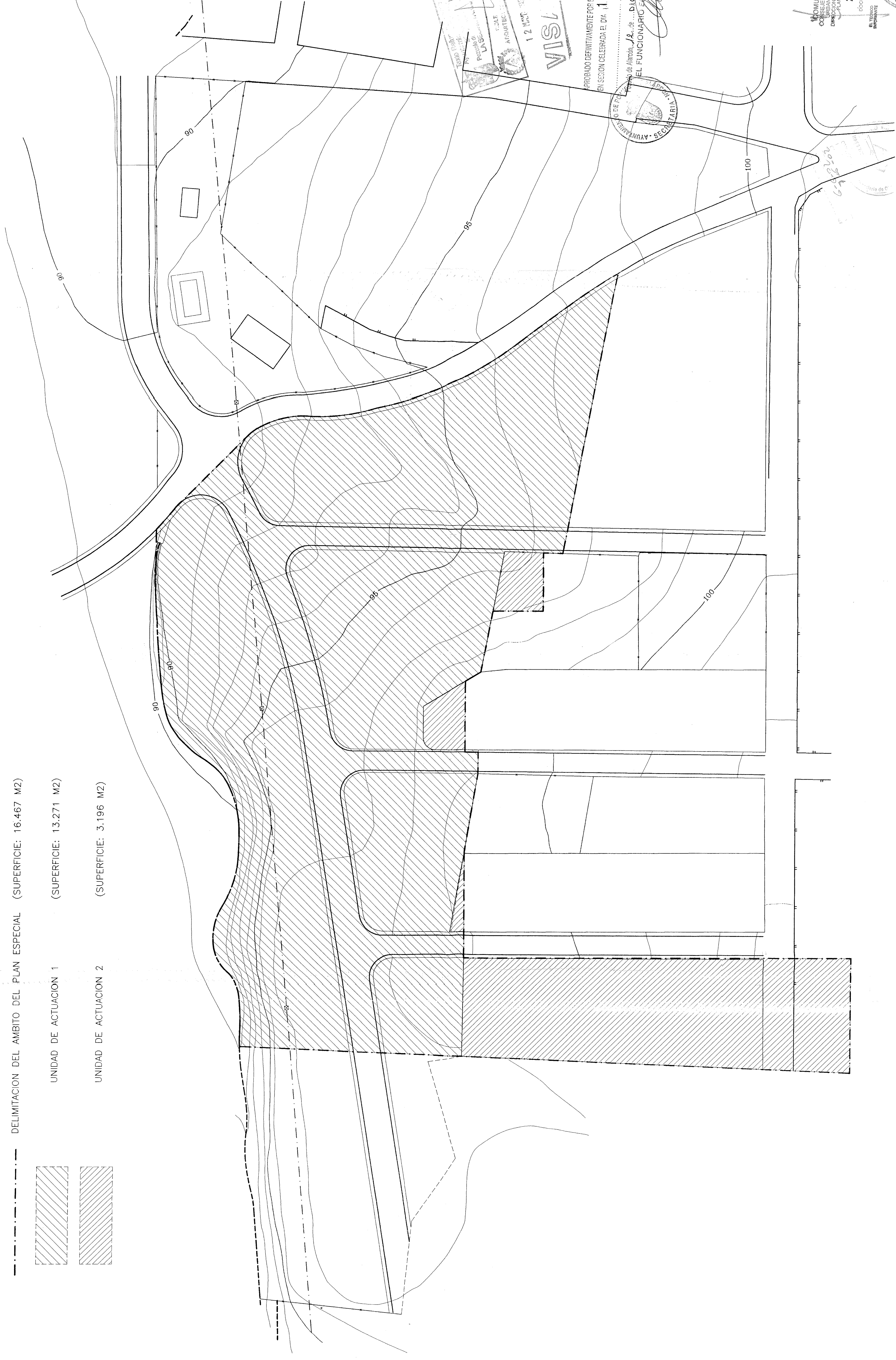


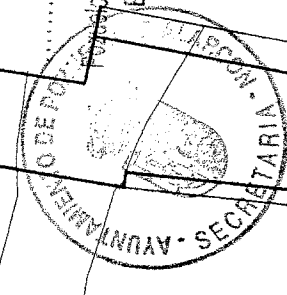
- - - - - DELIMITACION DEL AMBITO DEL PLAN ESPECIAL (SUPERFICIE: 16.467 M2)  
 UNIDAD DE ACTUACION 1 (SUPERFICIE: 13.271 M2)  
 UNIDAD DE ACTUACION 2 (SUPERFICIE: 3.196 M2)




TERCER PLAN DE  
 POZUELO DE ALARCON  
 PLAN DE  
 URBANISMO  
 12 MAYO 1995  
**VISTADO**

APROBADO DEFINITIVAMENTE POR EL AYUNTAMIENTO PLENO  
 EN SESION CELEBRADA EL DIA 19 NOV 1997

D.º de Alarcón, J.º de... D.º de...  
 EL FUNCIONARIO ENCARGADO,



COMUNIDAD DE MADRID  
 DIRECCION GENERAL DE URBANISMO Y  
 PLANIFICACION REGIONAL  
 21 MAYO 2002  
 DOCUMENTO INFORMADO



**PLAN ESPECIAL "CAMINO DEL MONTE"**  
 POZUELO DE ALARCON (MADRID)

PROMOTOR:  
 P.I. GRAN EUROPA, S.A.

ARQUITECTOS:  
 ALBERTO MARTIN CABALLERO  
 CARLOS MIGUEL GARCIA ESCRIBANO

AMBITO DE PLANEAMIENTO  
 UNIDADES DE ACTUACION

ESCALA 1:500  
**PE**