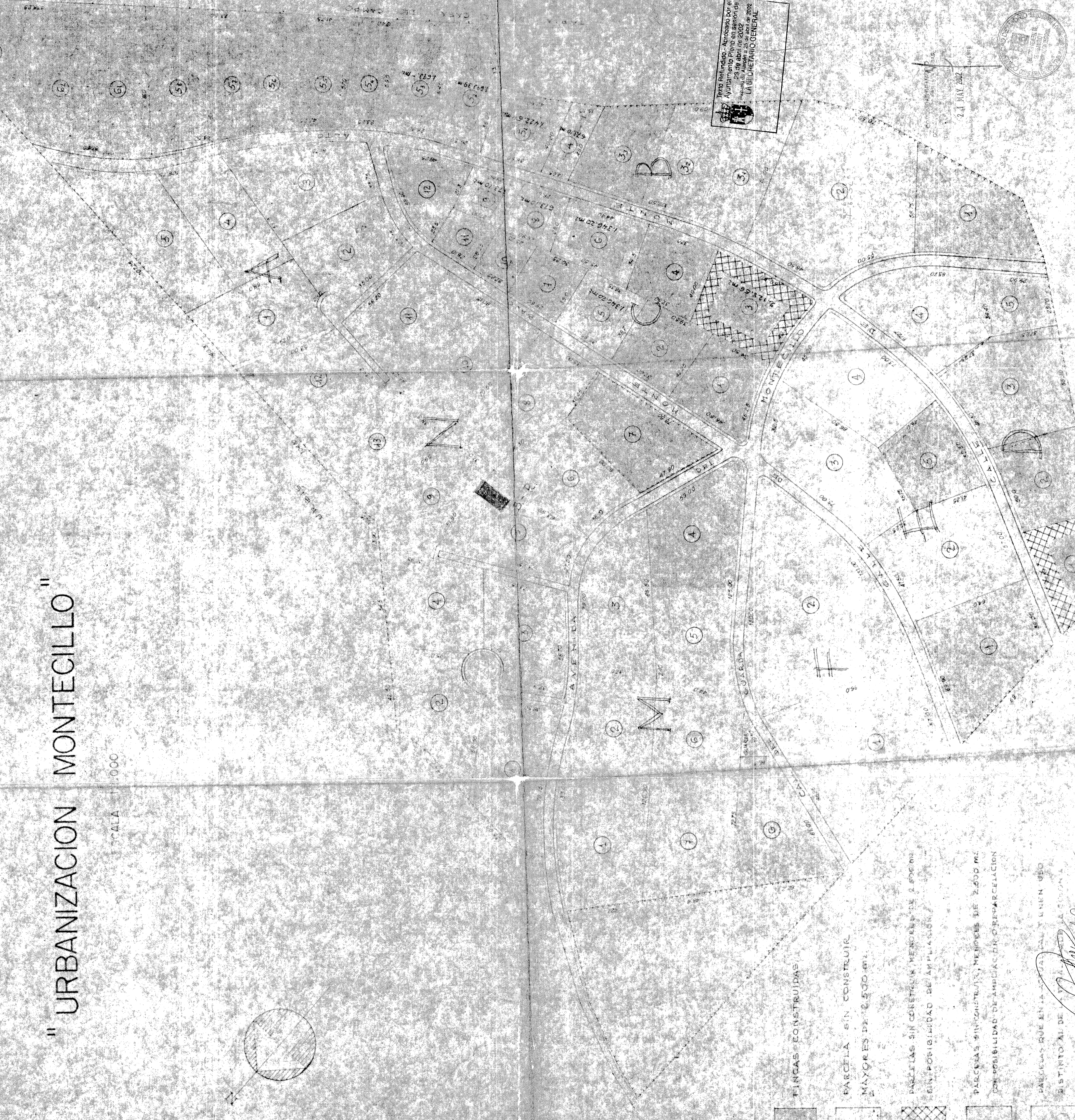
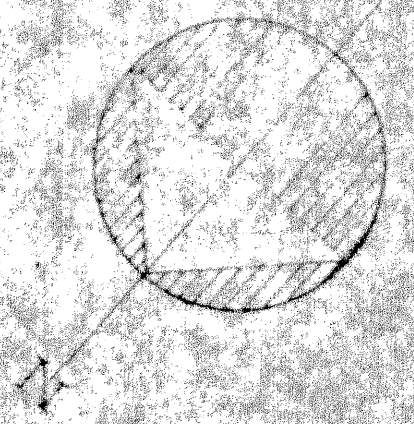



" URBANIZACION MONTECILLO "

ESCALA 1:5000



Ierto Replandido - Aprobado por el Ayuntamiento Pleno en sesion de fecha 29 de abril de 2002 con el numero 13 de 2002 y el numero 23 de 2002 de 20 de mayo de 2002 LA ILUSTRACION GENERAL

COMPROBEMOS
 21 MAY 2002
 Registrado en el Libro de Inscripciones de la Oficina de Inscripciones de la Comunidad de Madrid



POBLADO DE ALARCON, MARIO DE 4.976
 COLONIA DE PROPIETARIOS
 "EL MONTECILLO"
 Numero "MADRID II"

- FINCAS CONSTRUIDAS
- PARCELA SIN CONSTRUIR MAYORES DE 2.500 M²
- PARCELAS SIN CONSTRUIR MENORES DE 2.500 M² SIN POSIBILIDAD DE AMPLIACION
- PARCELAS SIN CONSTRUIR, MENORES DE 2.500 M² CON POSIBILIDAD DE AMPLIACION O REPARCELACION
- PARCELAS QUE EN LA ACTUALIDAD TIENEN USO DISTINTO AL DE VIVIENDA

Doctore v. 8