


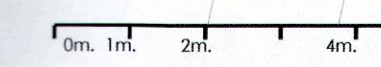


-  PARCELA 1 ----- LOCALIZACIÓN EDIFICACIÓN (1.043,61 m²)
-  PARCELA 2 ----- PLAZA (250,21 m²)
-  PARCELA 3 ----- CALLE (149,18 m²)

AYUNTAMIENTO DE POZUELO DE ALARCÓN
 APROBADO DEFINITIVAMENTE POR LA JUNTA
 DE GOBIERNO LOCAL EL DÍA
 14 MAR 2012
 EL CONCEJAL ENCARGADO Pozuelo de Alarcón

DOCUMENTO INFORMADO
 24 OCT 2011
 EL TÉCNICO INFORMANTE
 SERVICIO DE PLANEAMIENTO Y GESTIÓN



PROYECTO DE REPARCELACIÓN A.P.R. 3.4-09
 COSTANILLA DEL OLIVAR, POZUELO DE ALARCÓN, (MADRID)

PR16

PLANO DE PARCELAS RESULTANTES		ESCALA: 1:100
ARQUITECTO	PROPIEDAD	FECHA: MARZO 2011
JOSE C. RASINES DÍAZ-MUÑO.	TORRECERREDO S.L.	CODIGO: PRO-3.4-09-R-2011
MOTIVO DE LA MODIFICACIÓN	REDACTOR / REPRESENTANTE	FECHA: JULIO 2010
		CODIGO: PRO-3.4-09-R-2010