



ZONA VERDE DE USO PUBLICO




RED VIARIA PEATONAL. ACERAS



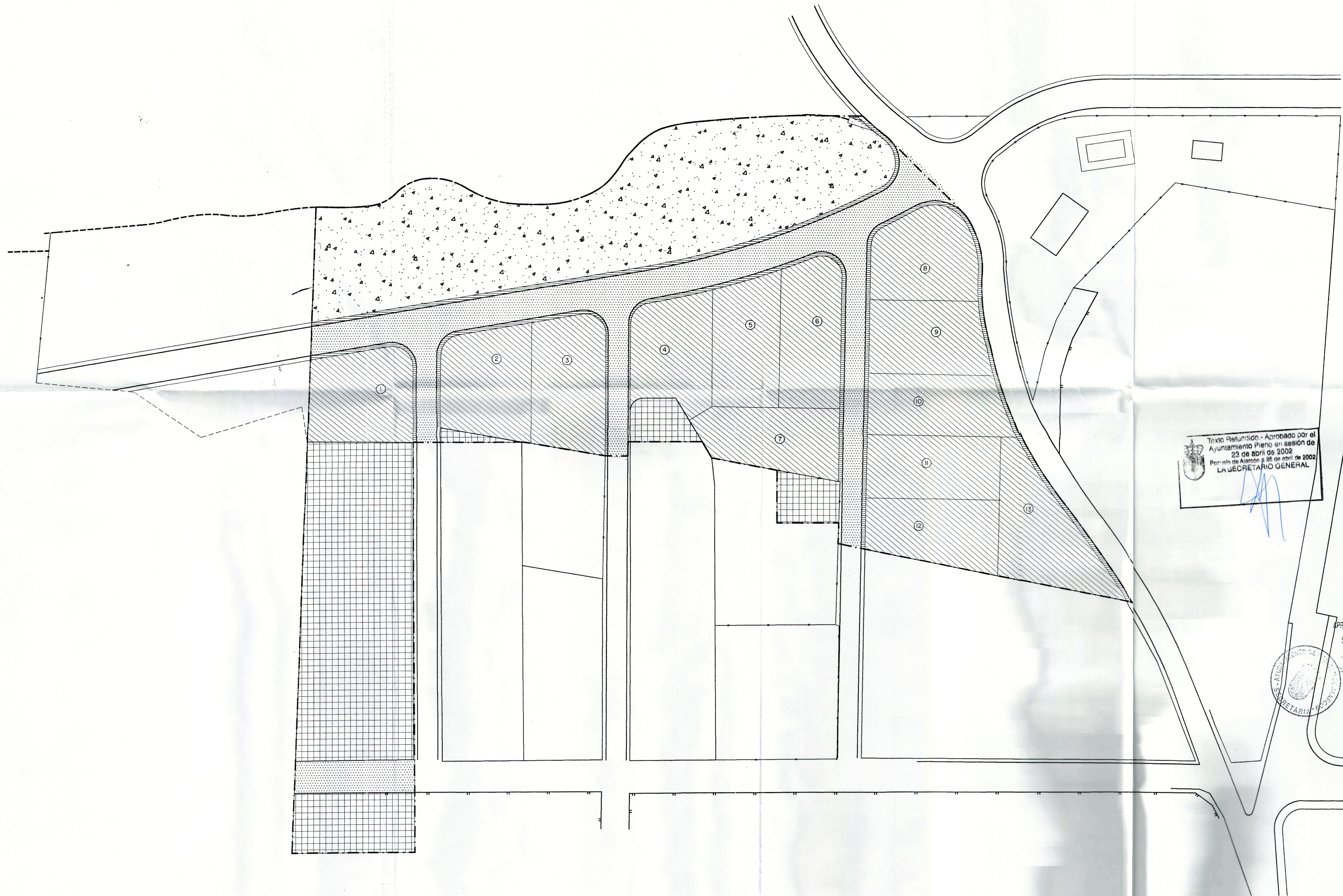
PARCELAS DE EDIFICACION RESIDENCIAL EN U.A.I  
ED. UNIFAMILIAR AISLADA. ORDENANZA GRADO 5C



RED VIARIA RODADA

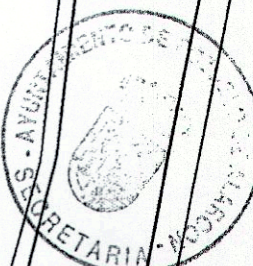


AREAS DE EDIFICACION CONSOLIDADAS EN U.A.2  
ED. UNIFAMILIAR AISLADA. ORDENANZA GRADO 5C



Texto Refundido - Aprobado por el Ayuntamiento Pleno en sesión de 23 de abril de 2002  
 Pozuelo de Alarcón a 28 de abril de 2002  
 LA SECRETARÍA GENERAL

920  
 MISMO



APROBADO DEFINITIVAMENTE POR EL AYUNTAMIENTO PLENO  
 SESION CELEBRADA EL 19 NOV. 1997.  
 Pozuelo de Alarcón, 12 de DICIEMBRE de 1997.  
 EL FUNCIONARIO ENCARGADO,

PLAN ESPECIAL "CAMINO DEL MONTE"  
 POZUELO DE ALARCON (MADRID)

PROMOTOR: P.I. GRAN EUROPA, S.A.  
*[Signature]*

ARQUITECTOS: ALBERTO MARTIN CABALLERO  
 CARLOS MIGUEL GARCIA ESCRIBANO  
*[Signatures]*  
 FECHA: MAYO-1.995

CALIFICACION DEL SUELO  
 USOS PORMENORIZADOS

ESCALA	1:500
PE	7