
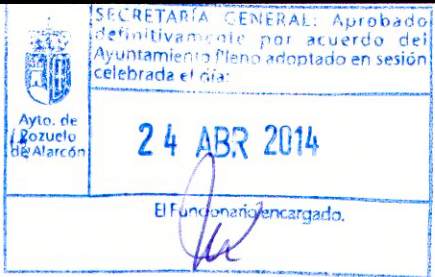


CUADRO DE SUPERFICIES

EQUIPAMIENTO	8.470.00 m2
EQUIPAMIENTO EDUCACION	5.000.00 m2
TERCIARIO COMERCIAL	1.500.00 m2
VIARIO	883.88 m2
SUPERFICIE TOTAL	15.853.88 m2



Ayuntamiento de
POZUELO
DE ALARCÓN

GERENCIA MUNICIPAL DE URBANISMO

PLANIFICACION URBANISTICA

" PLAN ESPECIAL DE REORDENACION DE EQUIPAMIENTOS DEL API 3.2 - 01 "
(ANTIGUO POLIGONO 7)

SITUACION: AVDA. DE LAS BELLAS ARTES - C/. ARQUITECTURA Y C/. ARGENTINA.

PLANO DE: NUEVA ORDENACION DE LOS EQUIPAMIENTOS: (PARCELAS RESULTANTES).

PLANO Nº

P.02

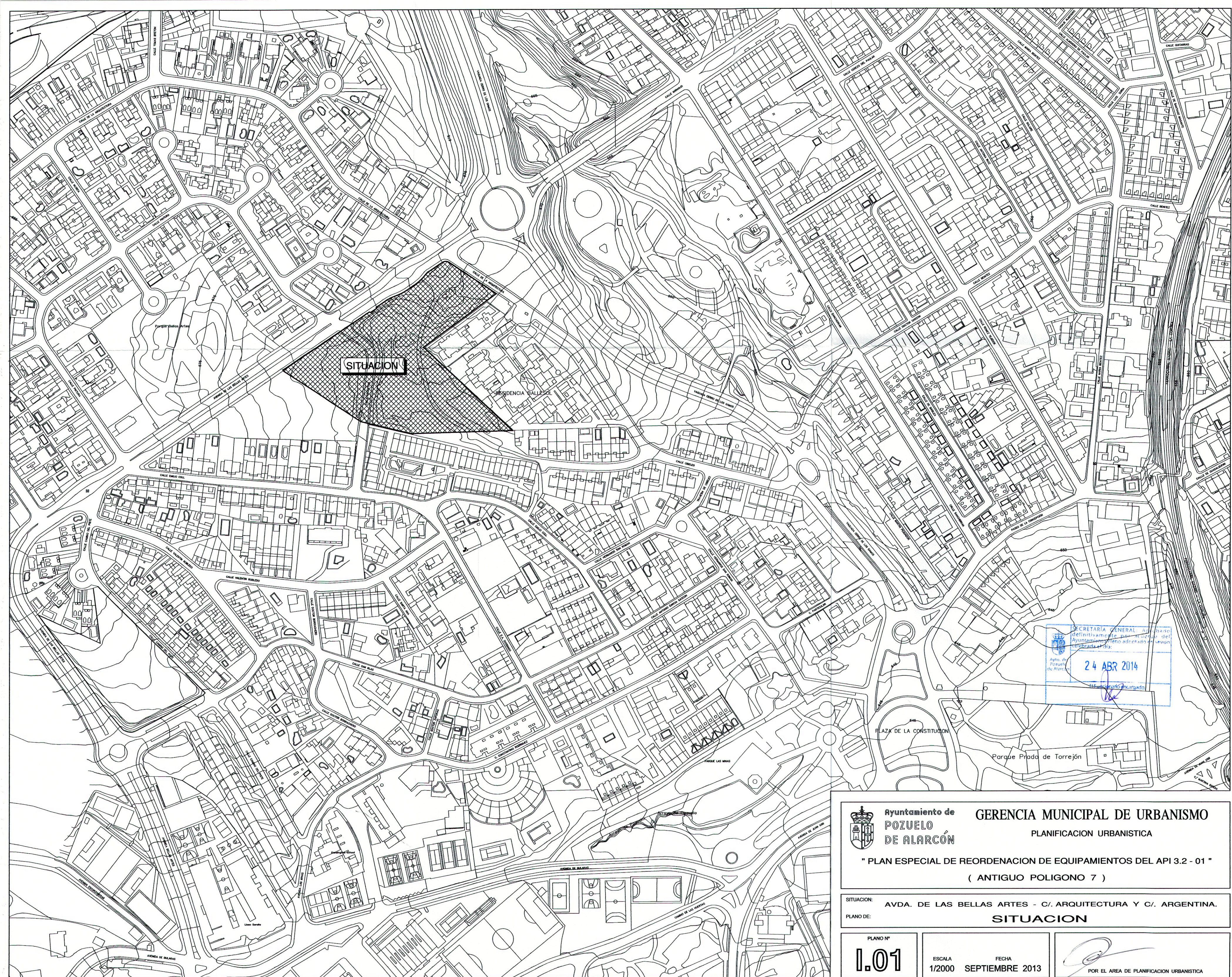
ESCALA

1/500

FECHA

FEBRERO 2014

POR EL AREA DE PLANIFICACION URBANISTICA



SECRETARIA GENERAL ASISTENTE
Ayuntamiento de Pozuelo de Alarcón
24 ABR 2014
Alcalde Encargado



Ayuntamiento de
POZUELO
DE ALARCÓN

GERENCIA MUNICIPAL DE URBANISMO
PLANIFICACION URBANISTICA

" PLAN ESPECIAL DE REORDENACION DE EQUIPAMIENTOS DEL API 3.2 - 01 "
(ANTIGUO POLIGONO 7)

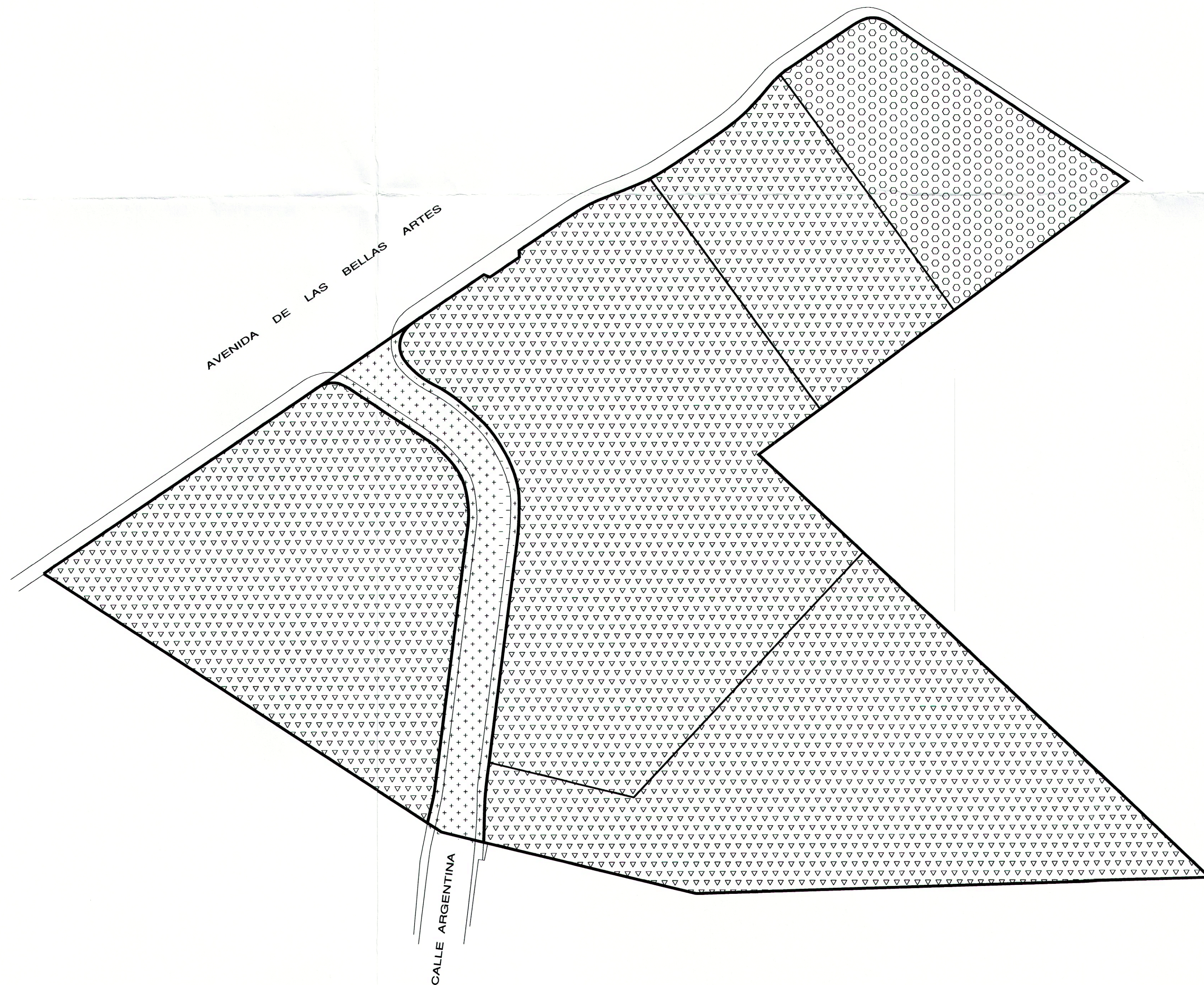
SITUACION: AVDA. DE LAS BELLAS ARTES - C/. ARQUITECTURA Y C/. ARGENTINA.

PLANO DE: SITUACION

PLANO Nº
1.01

ESCALA 1/2000
FECHA SEPTIEMBRE 2013

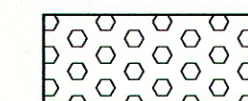
POR EL AREA DE PLANIFICACION URBANISTICA



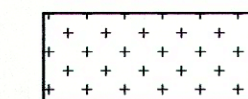
LEYENDA



ZONA 1 EQUIPAMIENTO.




ZONA 2 TERCIARIO COMERCIAL.



ZONA 3 RED VIARIA.

CUADRO DE SUPERFICIES

ZONA 1	13.470.00 m2
ZONA 2	1.500.00 m2
ZONA 3	883.88 m2
SUPERFICIE TOTAL	15.853.88 m2



Ayuntamiento de
**POZUELO
DE ALARCÓN**

GERENCIA MUNICIPAL DE URBANISMO

PLANIFICACION URBANISTICA

" PLAN ESPECIAL DE REORDENACION DE EQUIPAMIENTOS DEL API 3.2 - 01 "

(ANTIGUO POLIGONO 7)

SITUACION: AVDA. DE LAS BELLAS ARTES - C/. ARQUITECTURA Y C/. ARGENTINA.

PLANO DE: NUEVA ORDENACION DE LOS EQUIPAMIENTOS: (ZONIFICACION)

PLANO Nº
P.01

ESCALA
1/500

FECHA
SEPTIEMBRE 2013

POR EL AREA DE PLANIFICACION URBANISTICA